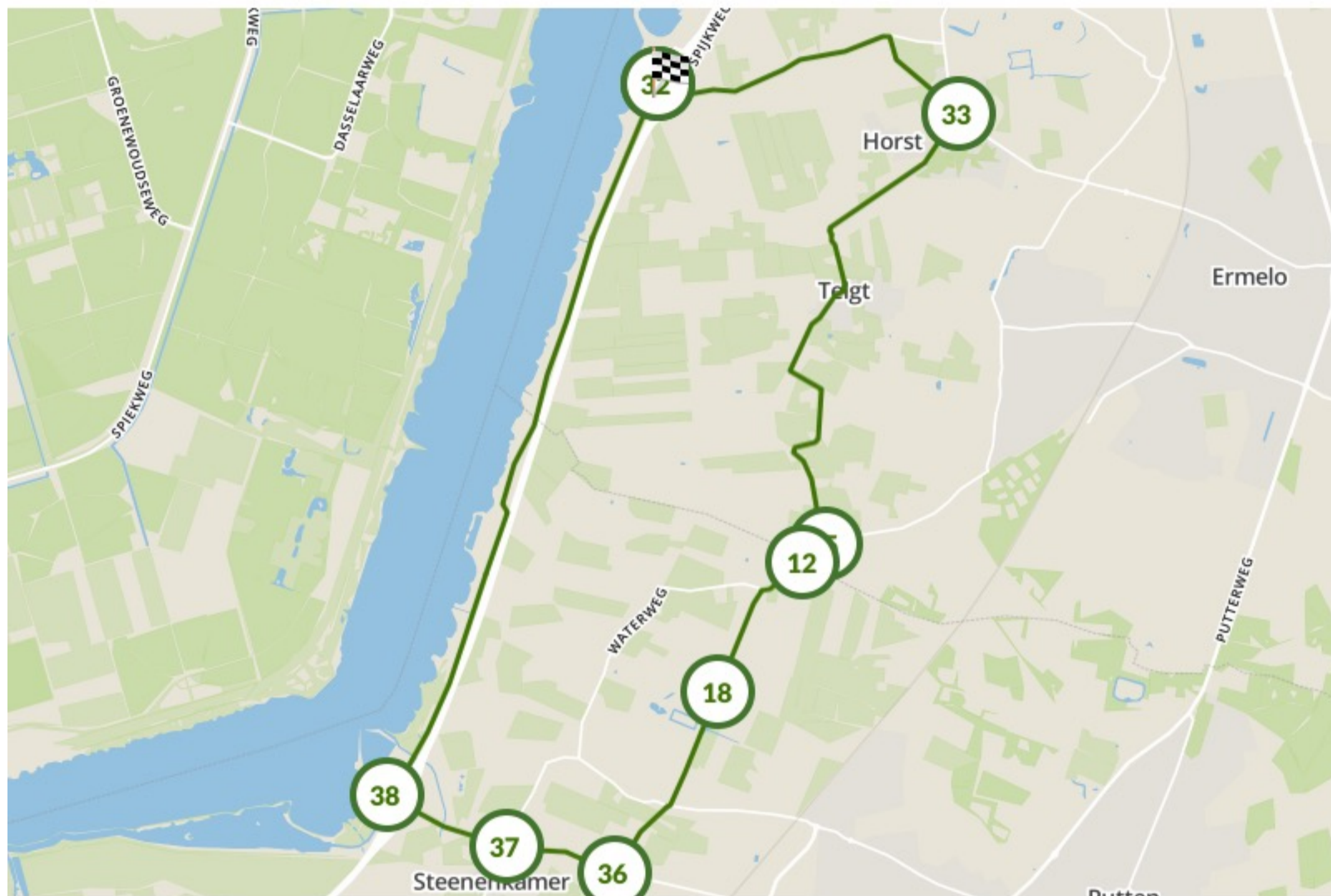


# Fietsroute langs het Nulderneauw

## Putten, Ermelo

In een akte uit 855 wordt Putten voor het eerst genoemd. Putten is dan agrarisch gebied, vooral in het bezit van de kloosters Werden, Elten en Abdinckhof in Paderborn. Tot 1803 vallen deze bezittingen onder de verantwoordelijkheid van een kellenaar of kelnarij. De Kelnarijstraat, de Abdinckhofstraat en de Paderbornstraat verwijzen daar nog naar. Ermelo is een gemeente waar veel zorgorganisaties zich vestigden aan het eind van de 19e eeuw. Maar ook toeristen weten de weg naar dit fraai gelegen plaatsje te vinden. In de zomer verdrievoudigt het aantal inwoners zich.



### Routebeschrijving

Afstand

Totale afstand



Start: Palmbosweg, 3853 Ermelo

16.4 KM

Van **32** naar **33**

2522.1 M

2.5 KM

Vertrek in noordoostelijke richting

1 M



Ga rechtsaf naar Buitenbrinkweg

2.4 KM



Ga rechts naar Horsterweg

85 M



Ga linksaf naar Zeeweg

4 M

Je bent nu bij knooppunt 33

0 M

Van **33** naar **35**

3914.4 M


3.9 KM

Neem Zeeweg in zuidwestelijke richting


1.3 KM

 Ga rechtdoor

28 M

 Ga rechtdoor

365 M

 Ga rechtdoor

28 M

 Ga rechts naar Nijkerkerweg

2.2 KM

Je bent nu bij knooppunt 35

1 M

Van **35** naar **12**

207 M

0.2 KM

Neem Oude Telgterweg in zuidwestelijke richting

207 M

Je bent nu bij knooppunt 12

0 M


Van **12** naar **18**

1148.4 M

1.1 KM

Neem Kiefveldersteeg in westelijke richting

360 M

 Ga rechtdoor naar Vanenburgerallee

789 M

Je bent nu bij knooppunt 18

0 M

Van **18** naar **36**

1484.6 M

1.5 KM

Neem Vanenburgerallee in zuidwestelijke richting

888 M

 Ga rechts naar Kuitenweg

597 M

Je bent nu bij knooppunt 36

0 M



Van **36** naar **37**

808.5 M

0.8 KM

Neem Stenenkamerseweg in westelijke richting

804 M

 Ga linksaf naar Waterweg

5 M

Je bent nu bij knooppunt 37

0 M

Van **37** naar **38**

934.1 M

0.9 KM

Neem Waterweg in noordoostelijke richting

933 M

Je bent nu bij knooppunt 38

1 M

Van **38** naar **32**

5413 M

5.4 KM

Neem Strandboulevard in noordoostelijke richting

1.7 KM

 Ga rechts naar strandboulevard

2.5 KM

 Ga rechtdoor naar Palmbosweg

1.2 KM

Je bent nu bij knooppunt 32

0 M

Fiets deze route met onze gratis Fietsroute App!

